

F-7







LLAMBILLES (VEÏNAT DE LA CARRETERA)

ESCALA 1:1000
 RESTITUIT PER **POLUX 02** Data de Val
 Escadificadora de cartes i.m.  Setembre 1983





QUALIFICACIO I USOS DEL SOL URBA

ESPACIS DE DOMINI I US PRIVAT


-  ZONA-1- Residencial en edificació entre mitjeres
-  ZONA-2- Residencial en edificació aïllada semi-intensiva
-  ZONA-3- Residencial en edificació aïllada extensiva
-  ZONA-4- Mxt residencial-industrial
-  ZONA-5- Industrial en edificació aïllada
-  ZONA-P- Espai de protecció

ESPACIS DE US PUBLIC

-  ZONA-V- Espai vert
-  ZONA-E- Espai per a equipaments

Vial o carrer

QUALIFICACIO I USOS DEL S. Uble.

-  S/PP. Segons Pla Parcial

QUALIFICACIO I USOS DEL S. N.U.

-  ZONA-6- Rustec
-  ZONA-7- Forestal

DISPOSICIO: Per fer constar que el present document ha estat aprovat i inscrit en el Registre de la Propietat i el Registre de la Construcció.
 Data: 28 NOV 2001
 Inscripció: 7 NOV 2001

PROPOSTA DE MODIFICACIO PUNTUAL

DISPOSICIO: Per fer constar que el present document ha estat aprovat i inscrit en el Registre de la Propietat i el Registre de la Construcció.
 Data: 8 MAR 2002
 Inscripció: 8 MAR 2002



NORMES SUBSIDIARIES

DE

LLAMBILLES

MODA

ORDENACIO:	Nº DE PLANOL
QUALIFICACIO I USOS GLOBALS DEL SOL	0-07
POLIGON DE "LES CONQUES"	ESCALA
	1/1000
ARQUITECTE: CARLOS FRISOLA CASTELLON	DATA
	MARÇ 1983